



LEGENDA

LIMITE AREE DI RECUPERO/RIQUALIFICAZIONE AMBIENTALE

STATO ATTUALE

96.28

QUOTE TERRENO RELATIVE AL RILIEVO EFFETTUATO A SETTEMBRE 2024

96

CURVE DI LIVELLO RELATIVE AL RILIEVO EFFETTUATO A SETTEMBRE 2024

RAMPA DI DIVERSIONE DALLA S.P. 185

MESSA IN SICUREZZA IDRAULICA E RECUPERO AMBIENTALE - INTERVENTI ESEGUITI:

SETTORE DI CAVA IN CUI SONO STATI COMPLETATI I CONFERIMENTI DI TERRE E ROCCE DA SCAVO DEL TERZO VALICO ED E' PREVISTA LA STESA DEL TERRENO VEGETALE (50 CM)

DUNA DI TERRENO VEGETALE ANCORA DA STENDERE

SETTORE DI CAVA PER IL QUALE E' STATO COMPLETATO IL CONFERIMENTO DI TERRE E ROCCE DA SCAVO DEL TERZO VALICO ED E' STATA ULTIMA LA STESA DEL TERRENO VEGETALE (50 CM)

SCOGLIERA IN MASSI DI CAVA

INTERVENTO DI COMPENSAZIONE FORESTALE - RIMBOSCHIMENTO (BOSCO MESOFILO - D1, D2)

INTERVENTO DI COMPENSAZIONE FORESTALE - RIMBOSCHIMENTO (BOSCO IGROFILO - D3)

PROGETTO DI RECUPERO AMBIENTALE - AREA A PRATO STABILE

STATO FINALE

96.65

QUOTE TERRENO RELATIVE ALLO STATO FINALE

MESSA IN SICUREZZA IDRAULICA E RECUPERO AMBIENTALE - INTERVENTI DA ESEGUIRE

PROGETTO DI RECUPERO AMBIENTALE - BOSCO MESOFILO (R1)

INTERVENTO DI COMPENSAZIONE FORESTALE - MIGLIORAMENTO AREE BOSCHIVE ESISTENTI


PROGETTO DI RECUPERO AMBIENTALE - AREA A RIUSO AGRICOLO

INTERVENTO DI COMPENSAZIONE FORESTALE - RIMBOSCHIMENTO (BOSCO IGROFILO - A, B, C, E, F)


PROGETTO DI RECUPERO AMBIENTALE - AREA A PRATO STABILE

FASCIA TAMPONE - SIEPE CAMPESTRE


COMMITTENTE:


RETE FERROVIARIA ITALIANA
GRUPPO FERROVIE DELLO STATO ITALIANE

ALTA SORVEGLIANZA:


GRUPPO FERROVIE DELLO STATO ITALIANE

GENERAL CONTRACTOR:


Consorzio Collamenti Integrati Valchi

INFRASTRUTTURE FERROVIARIE STRATEGICHE DEFINITE DALLA LEGGE OBIETTIVO N.443/01

TRATTA A.V./A.C. TERZO VALICO DEI GIOVI


PROGETTO ESECUTIVO

DEPOSITO CLARA BUONA

PROCEDURA DI PROROGA DELL'AUTORIZZAZIONE ALLA MESSA IN SICUREZZA IDRAULICA E RECUPERO AMBIENTALE DELL'AREA ESTRATTIVA IN LOCALITA' C.NA CLARA E C.NA BUONA DEL COMUNE DI ALESSANDRIA

Planimetria di raffronto tra lo stato attuale e lo stato finale

GENERAL CONTRACTOR		DIRETTORE LAVORI		SCALA:			
Consorzio Cociv Ing. G. Irazo				1:2.000			
COMMESSA	LOTTO	FASE	ENTE	TIPO DOC	OPERA/DISCIPLINA	PROGR.	REV.
I G 51	02	E	CV	P 6	D P 9 3 0 0	0 1 2	A

PROGETTAZIONE								
Rev.	Descrizione emissione	Redatto	Data	Verificato	Data	Progettista Integratore	Data	IL PROGETTISTA
A00	Proroga compatibilità ambientale 2024	Al Eng.	15/11/2024	S. Turno	15/11/2024	P. Costa Medici	15/11/2024	 Dott. Ing. P. Costa Medici Ordine degli Ingegneri Prov. TO n. 10306 X

n. Elab.

Nome File: I051-02-E-CV-P6-DP93-00-012-A00
CUP: F81H920000000008

Scala di plot: 1:8