







LEGENDA	
Fasce Pluviali PM (agg. Ottobre 2004)	
	Fascia A
	Fascia B
	Fascia C
	Fascia B di Progetto

LEGENDA DELLE OPERE IN PROGETTO	
	Rilevato origine sponda Sinistra in fase di realizzazione
	Rilevato originale di protezione di progetto
	Deposito di materiale per eventuale reimpiego

6.1B **6.1B** Sezione del modello idraulico



Programma di interventi:
Alluvione autunno 2000 e succ. integrazione DD 6
del 08/01/03

Regione Piemonte

DIFESE SPONDALI E RICALIBRATURA DEL
F.PO DAL COMUNE DI PAESANA A
MONCALIERI - TO-E-1295



PROGETTO DEFINITIVO - II° STRALCIO - II° LOTTO

<p>Il Progettista - Res. integrazione e pres. progettazione:</p> <p>Dott. Ing. Giuseppe CAMPI</p> 	<p>Il Geologo:</p> <p>Dott. Geol. Giovanni Carra</p>
<p>Il Coordinatore per la sicurezza e la protezione:</p> <p>Dott. Ing. Giuseppe CAMPI</p>	<p>VISTO: Il Responsabile del procedimento</p> <p>Dott. Ing. Gianluca ZANICHELLI</p>

COROGRAFIA GENERALE DI INTERVENTO
Sovrapposizione delle fasce di pertinenza fluviale
Scala 1:5000



01PQ-Mod07
Rev. 1
Data emissione: 02/2017

E2.T2