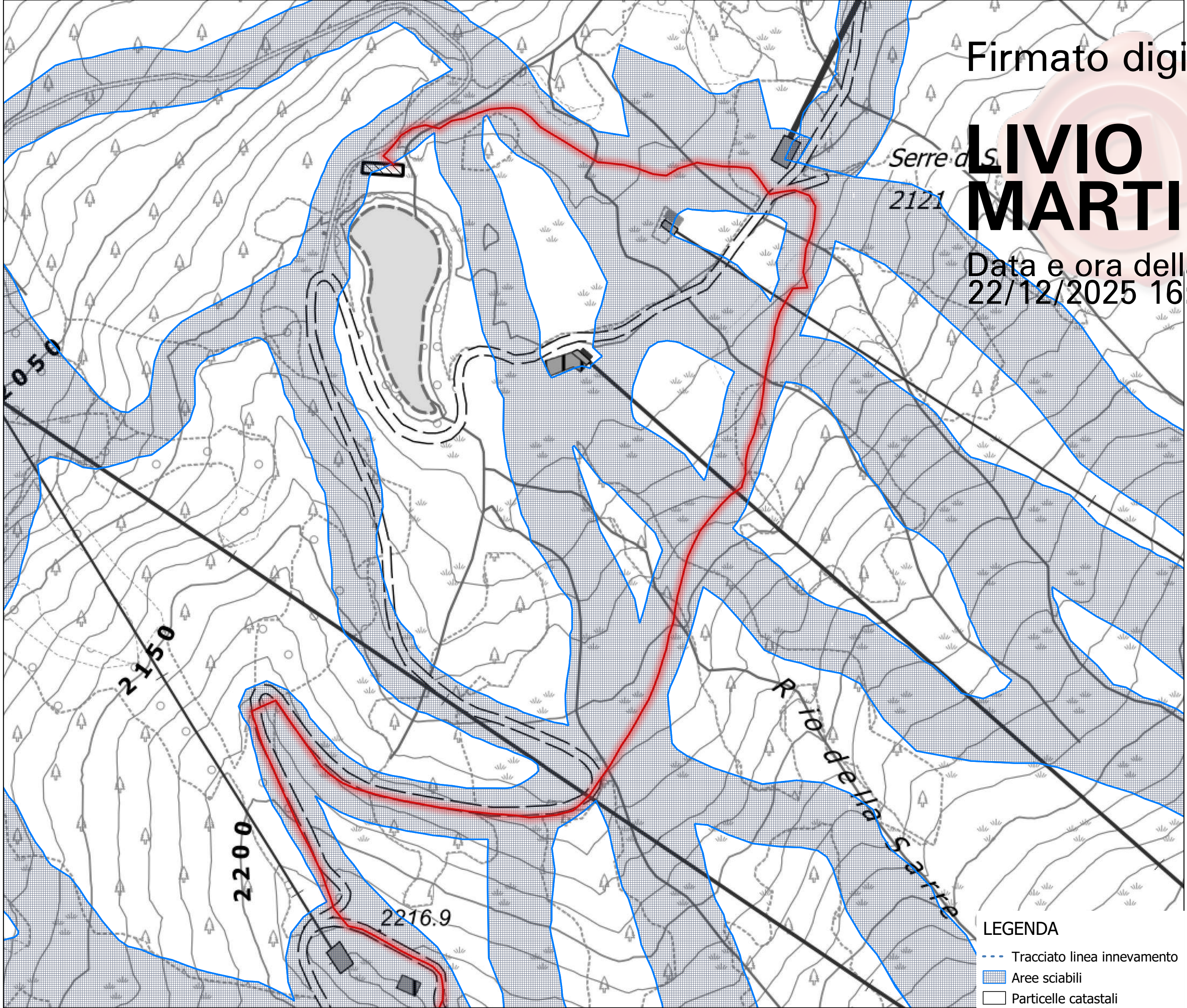
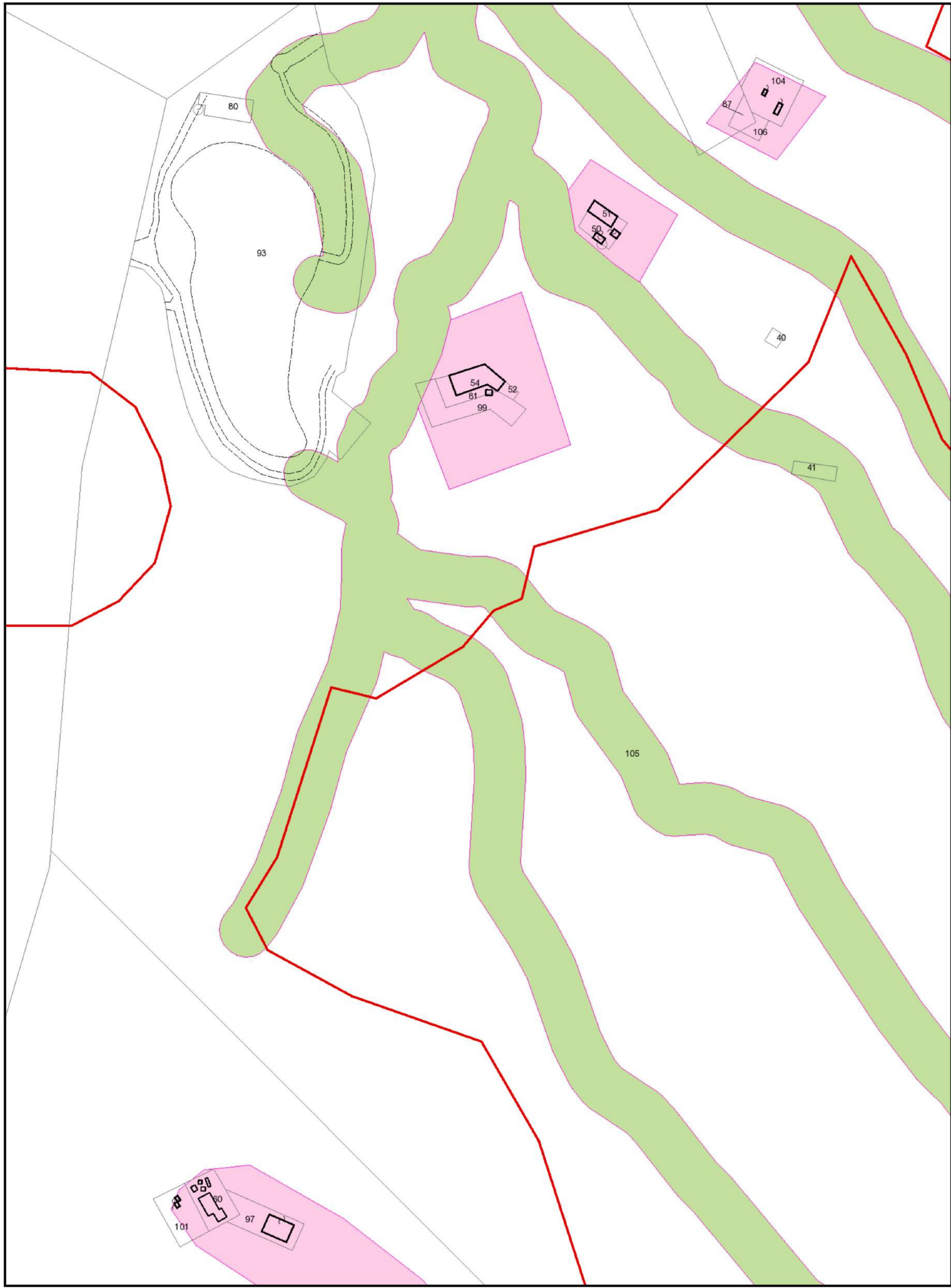


INQUADRAMENTO SU ORTOFOTO (Scala 1:5.000)



STRALCIO CARTA DI SINTESI DELLA PERICOLOSITA' GEOMORFOLOGICA (Scala 1:2.000)

Comune di SESTRIERE - CARTA DI SINTESI DELLA PERICOLOSITA' GEOMORFOLOGICA

02/07/2025

Scala 1:2.000



La cartografia e i dati diffusi in rete non hanno valore legale

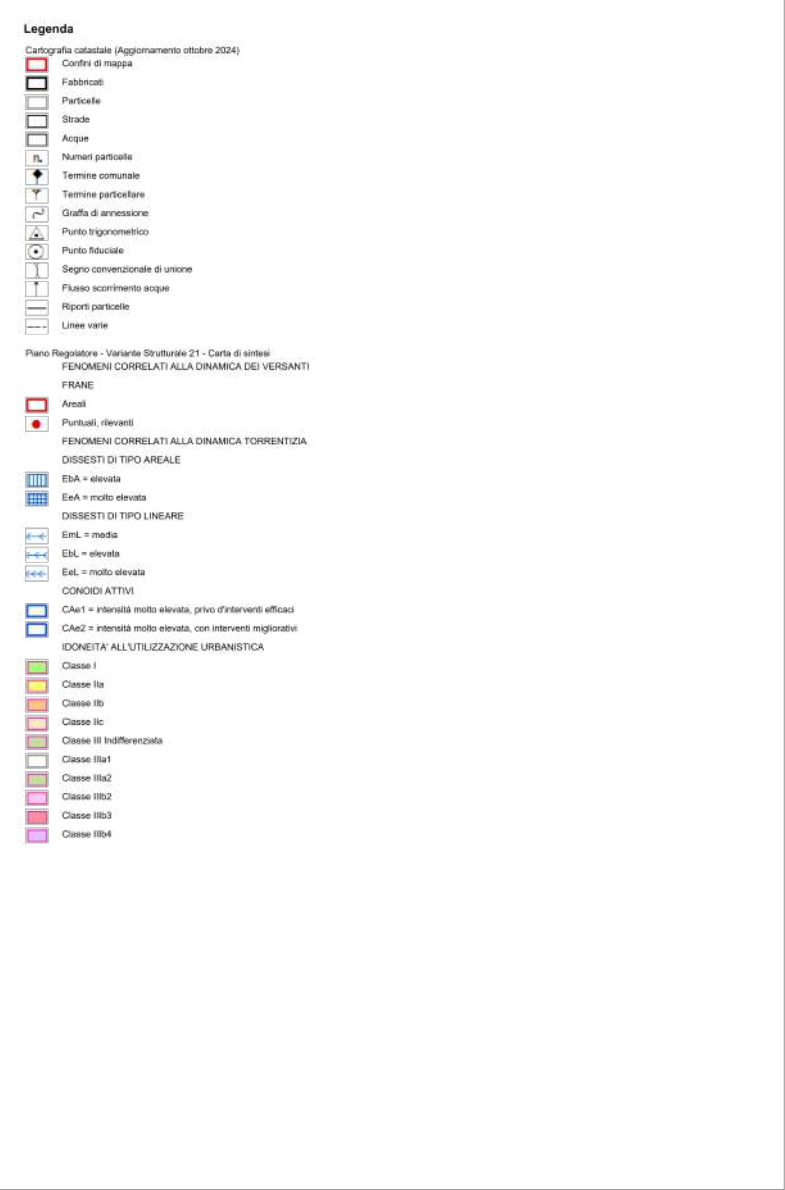
Firmato digitalmente da

LIVIO MARTINA

Data e ora della firma:
22/12/2025 16:28:39

LEGENDA

- - - Tracciato linea innevamento
-  Aree sciabili
-  Particelle catastali



S.C.R. PIEMONTE S.p.A.
Società di Committenza Regione Piemonte
Corso Marconi n. 10 - 10125 Torino
tel. +39 011 6548311

DIREZIONE OPERE PUBBLICHE

Città Metropolitana di Torino		Comune di Sestriere	
PROGETTO DI FATTIBILITA' TECNICO ECONOMICA			
CUP F12H24000280001		TITOLO INTERVENTO PROGETTO DI REALIZZAZIONE DELL' INTERVENTO "REALIZZAZIONE DELL'INNEVAMENTO PROGRAMMATO SULLA PISTA 68 BASSA" - AREA SCIABILE DI SESTRIERE. CUP: F12H24000280001	
CODICE OPERA 24L65P03B			
TAVOLA n° 014		TITOLO TAVOLA COROGRAFIA, ORTOFOTO E INQUADRAMENTO SULLA CARTOGRAFIA DELLE AREE SCIABILI	
DATA settembre 2025		SCALA	AREA PROGETUALE URBANISTICA
FORMATO ELABORATO		CODICE GENERALE ELABORATO 24L65P03B_0_0_D_UR_01_AJ_014_1	
NOME FILE 24L65P03B_0_0_D_UR_01_AJ_014_1.dwg			
VERSIONE		DATA	DESCRIZIONE
0		luglio 2025	Prima redazione
1		settembre 2025	
RTIPROGETTAZIONE  TEKNE DI MARTINA E ASSOCIATI		TIMBERFIRME Responsabile del Progetto: Ing. Livio Martina	
RTI ESECUZIONE		TIMBERFIRME	
ORGANISMO DI CONTROLLO		S.C.R. PIAZZONTE S.P.A. Responsabile Unico del Progetto: Claudio Trincianti	

Questo elaborato è di proprietà della Società di Committenza Regione Piemonte S.p.A. - Qualsiasi divulgazione o riproduzione anche parziale deve essere espressamente autorizzata

S.C.R. Piemonte S.p.A.